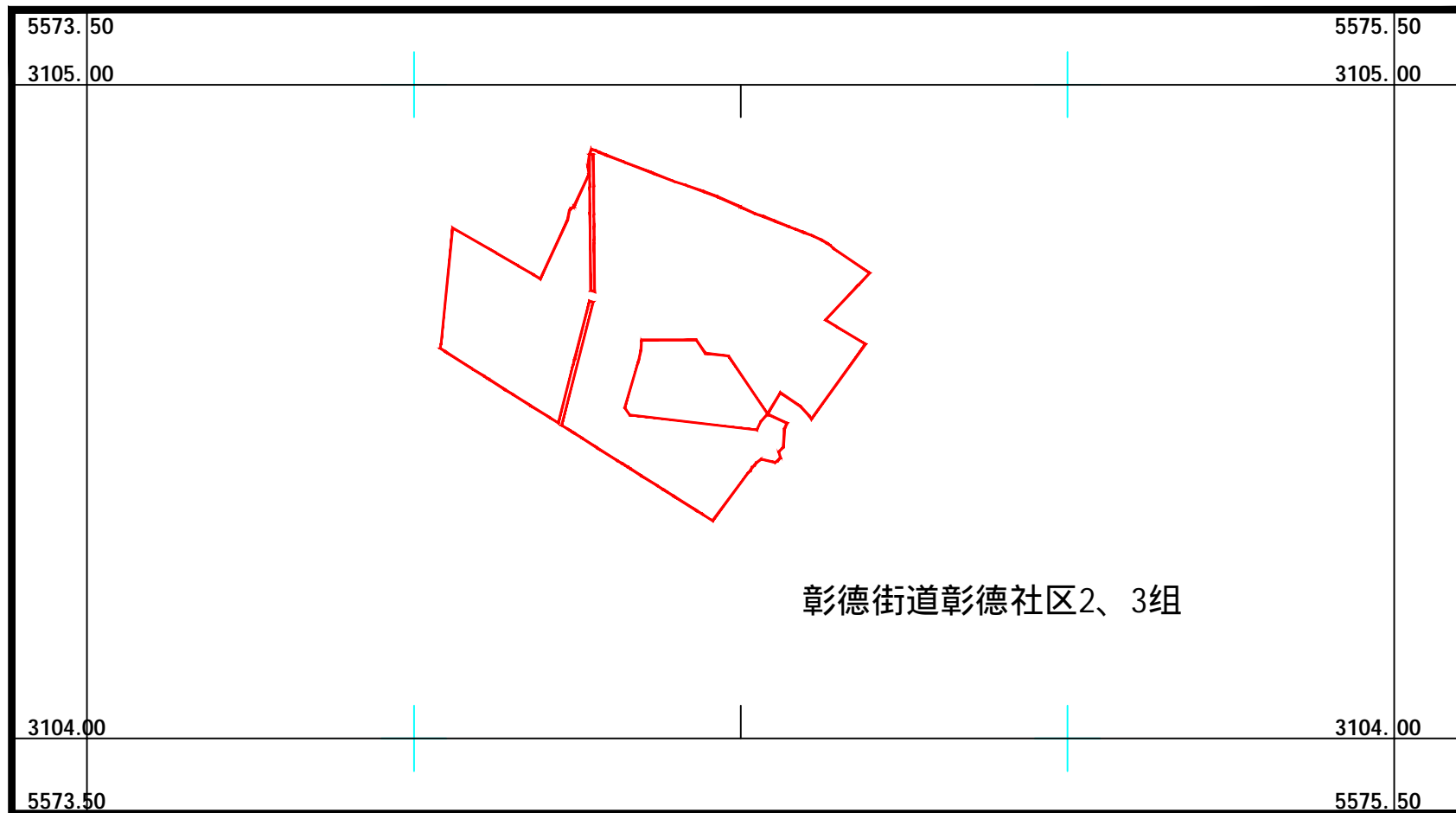


附件

古蔺县2025年第5批次建设用地拟征收土地范围示意图（一）

四川恒兴测绘咨询有限公司



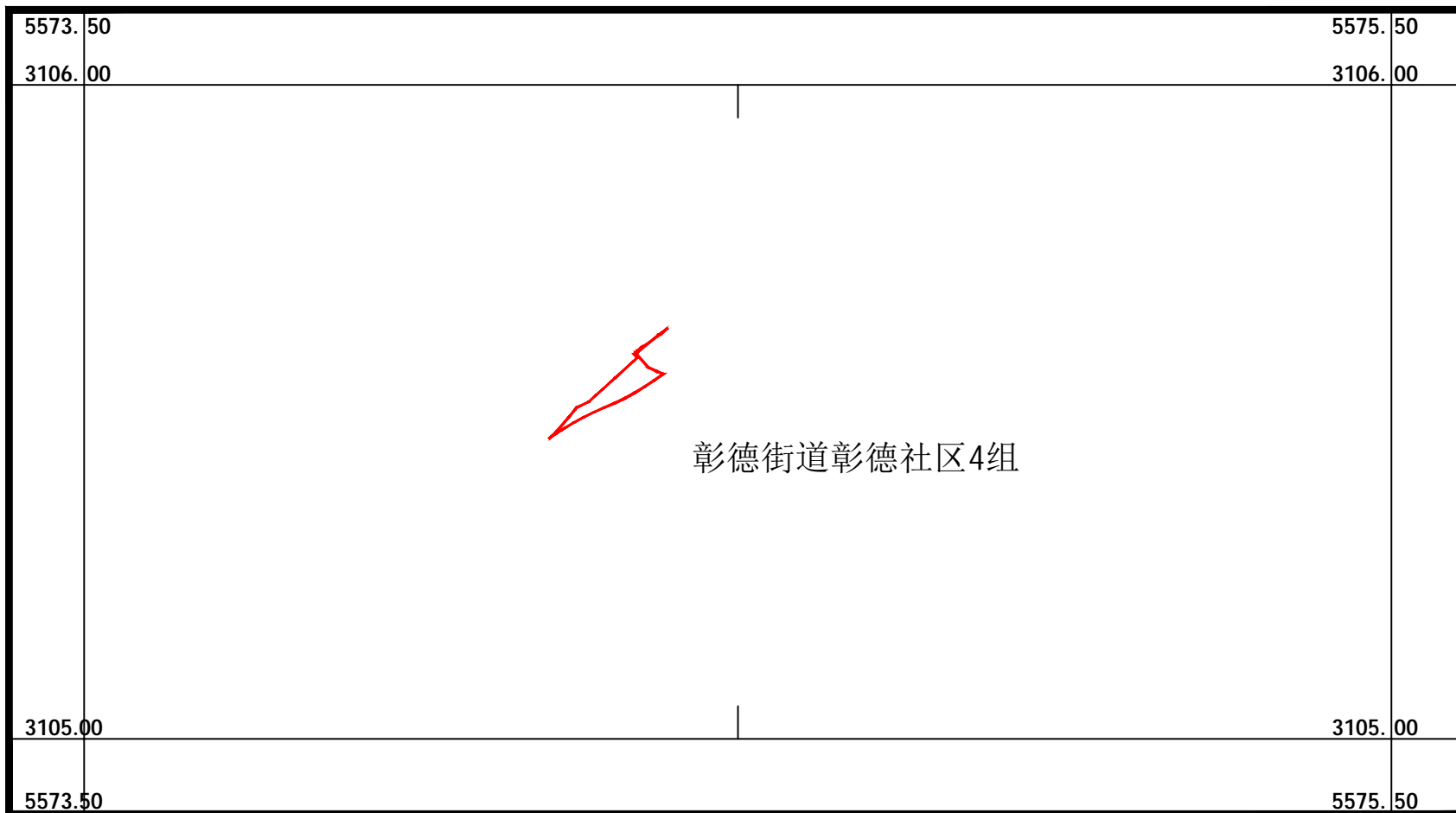
2025年6月数字化成图.
CGCS2000国家大地坐标系.
1985国家高程基准,等高距为1米.
2017年版图式.

1:10000

附注:测量员:何茂杨 静
绘图员:易付顺
审查员:陈祥禄

古蔺县2025年第5批次建设用地拟征收土地范围示意图（二）

四川恒兴测绘咨询有限公司



2025年6月数字化成图.
CGCS2000国家大地坐标系.
1985国家高程基准,等高距为1米.
2017年版图式.

1:10000

附注:测量员:何茂杨 静
绘图员:易付顺
审查员:陈祥禄

古蔺县2025年第5批次建设用地拟征收土地范围示意图（三）

四川恒兴测绘咨询有限公司



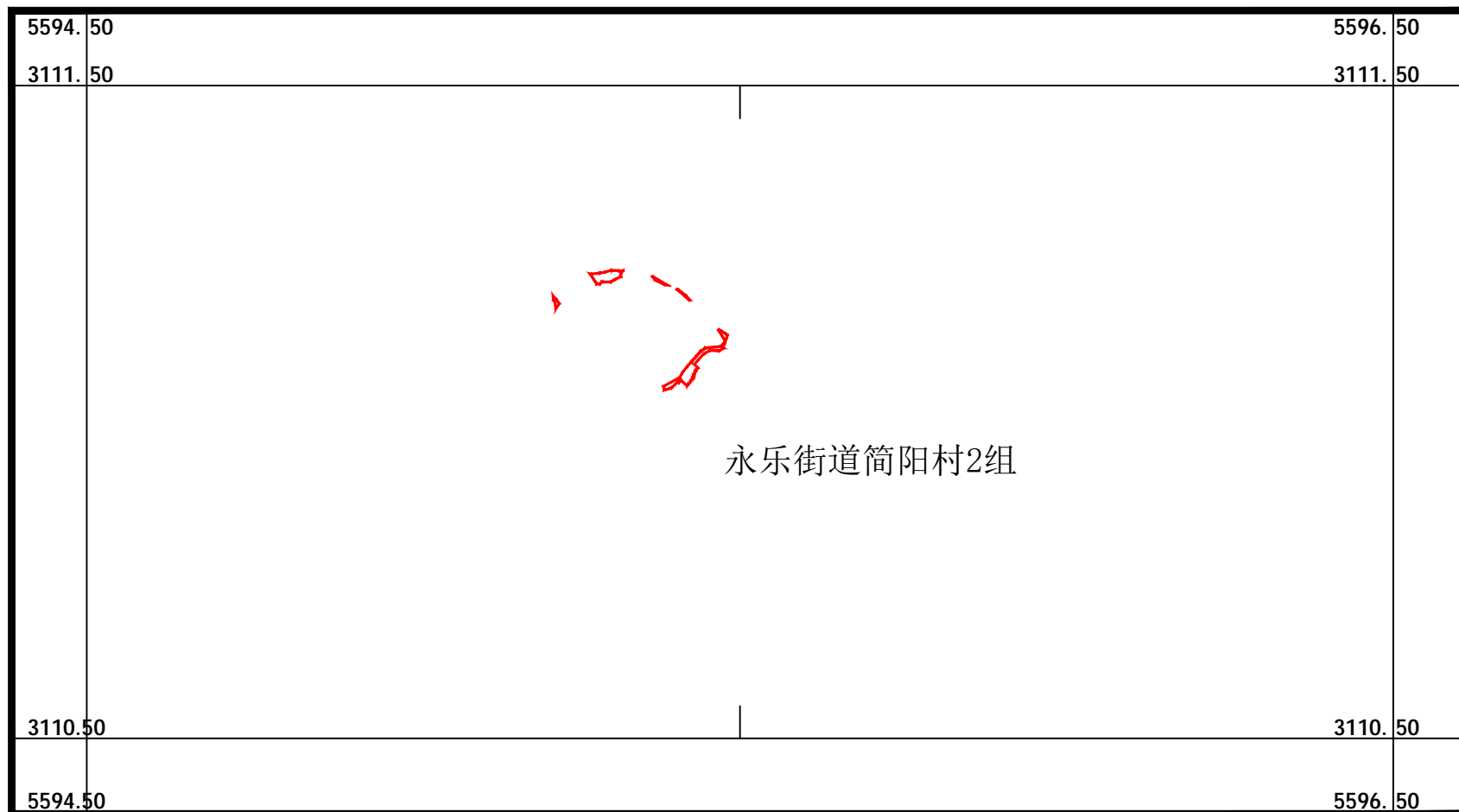
2025年6月数字化成图.
CGCS2000国家大地坐标系.
1985国家高程基准,等高距为1米.
2017年版图式.

1:10000

附注:测量员:何茂杨 静
绘图员:易付顺
审查员:陈祥禄

古蔺县2025年第5批次建设用地拟征收土地范围示意图（四）

四川恒兴测绘咨询有限公司



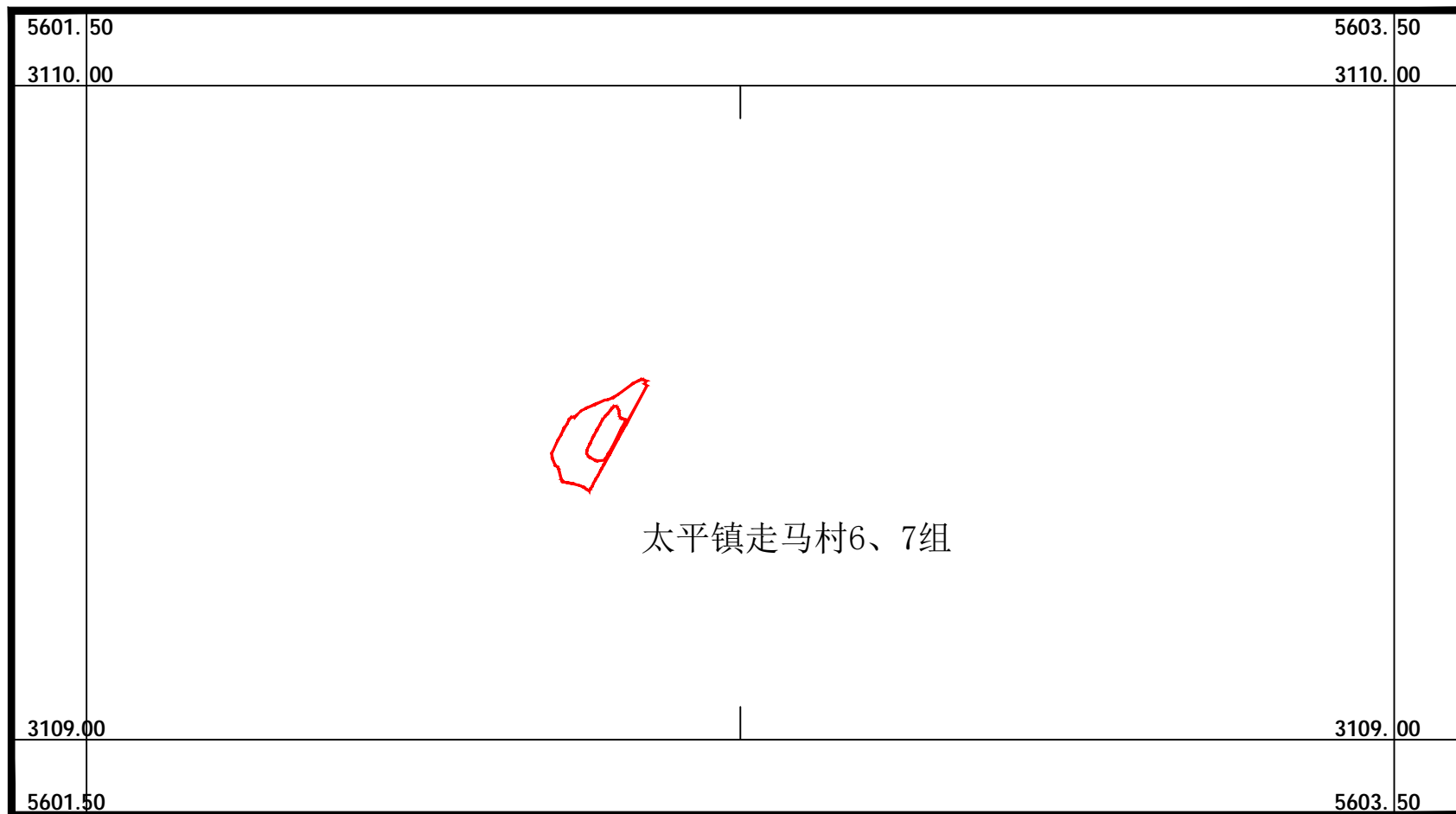
2025年6月数字化成图.
CGCS2000国家大地坐标系.
1985国家高程基准,等高距为1米.
2017年版图式.

1:10000

附注:测量员:何茂杨静
绘图员:易付顺
审查员:陈祥禄

古蔺县2025年第5批次建设用地拟征收土地范围示意图（五）

四川恒兴测绘咨询有限公司



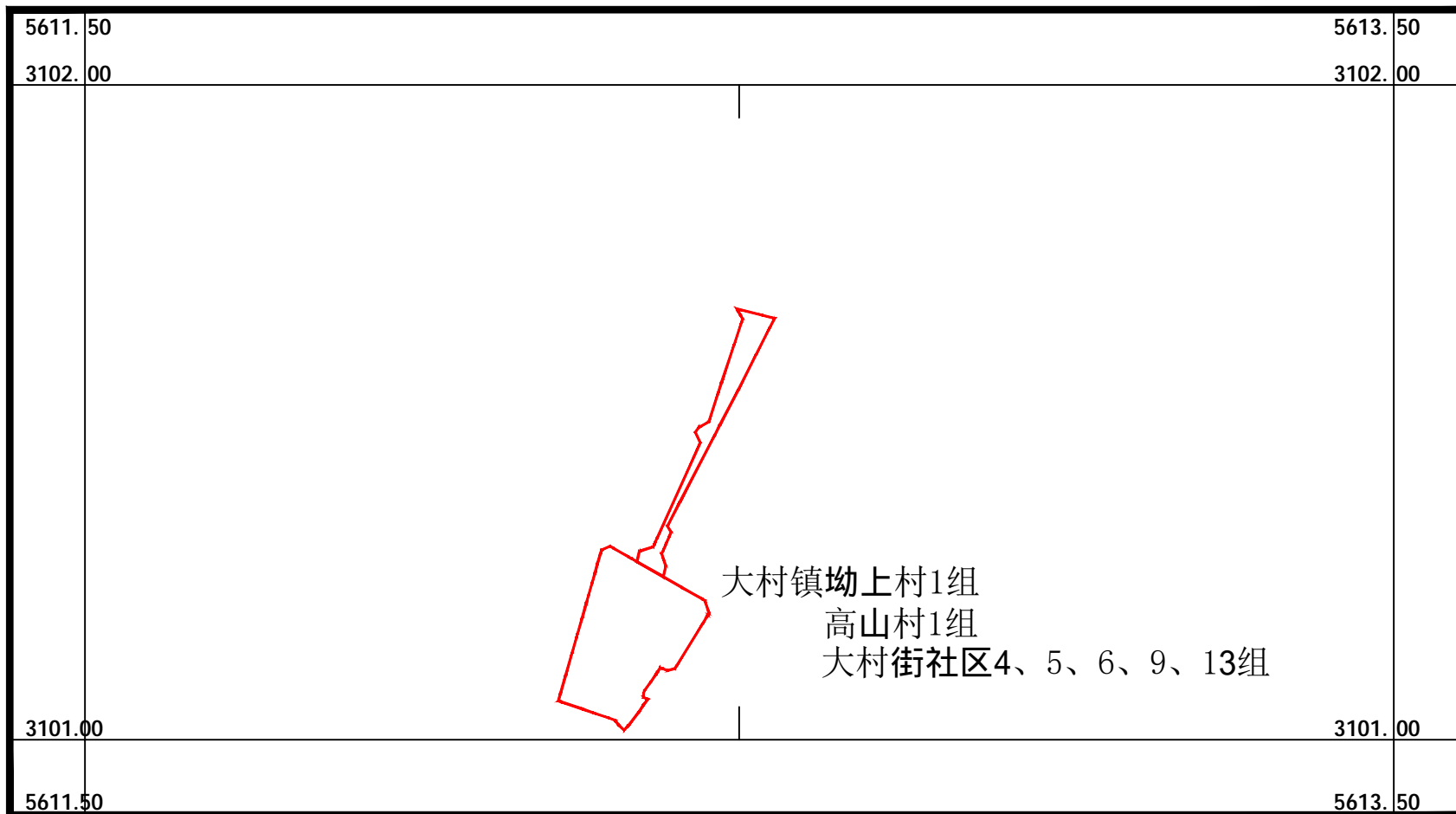
2025年6月数字化成图.
CGCS2000国家大地坐标系.
1985国家高程基准,等高距为1米.
2017年版图式.

1:10000

附注:测量员:何茂杨 静
绘图员:易付顺
审查员:陈祥禄

古蔺县2025年第5批次建设用地拟征收土地范围示意图（六）

四川恒兴测绘咨询有限公司



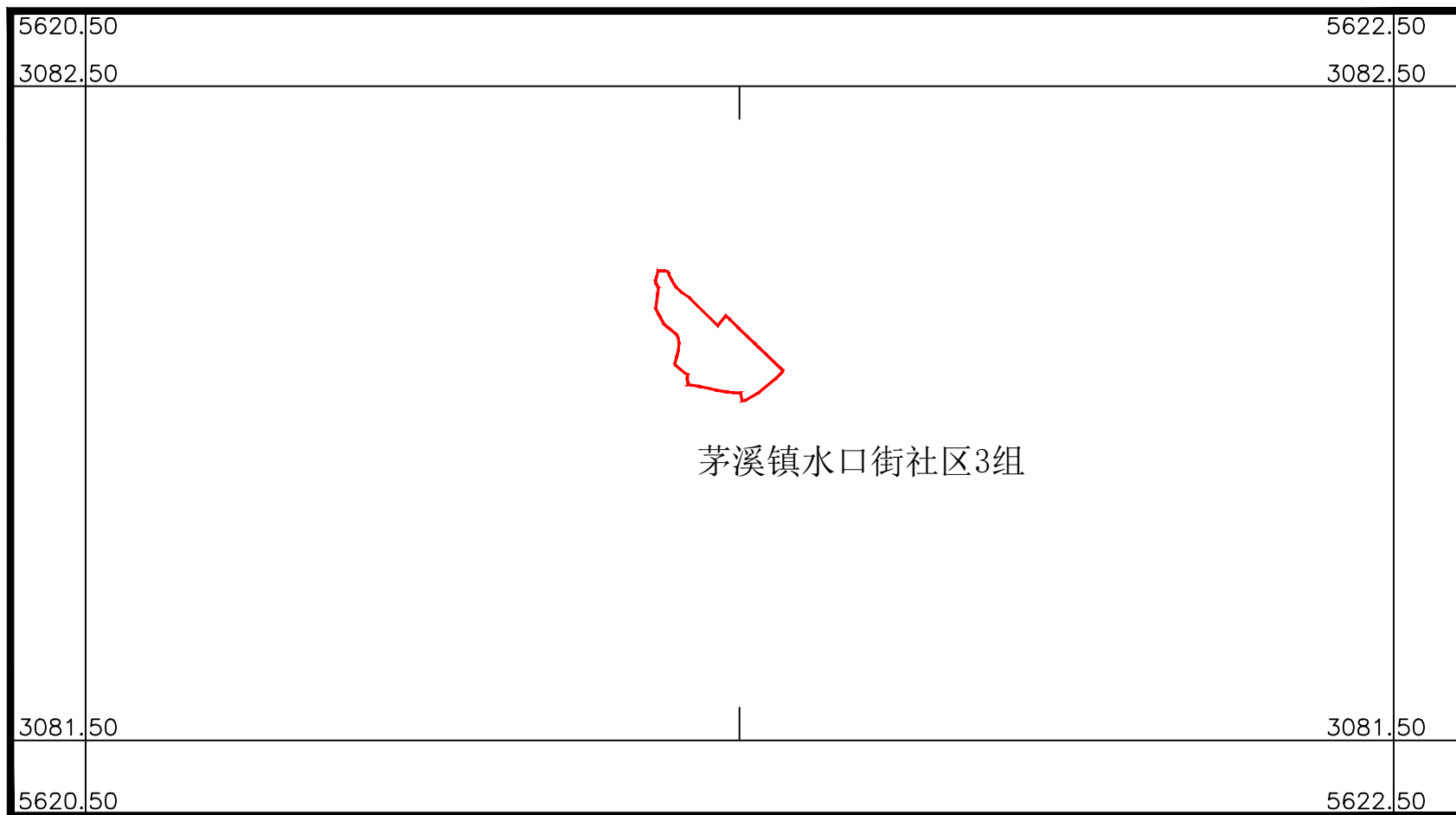
2025年6月数字化成图.
CGCS2000国家大地坐标系.
1985国家高程基准,等高距为1米.
2017年版图式.

1:10000

附注:测量员:何茂杨 静
绘图员:易付顺
审查员:陈祥禄

古蔺县2025年第5批次建设用地拟征收土地范围示意图（七）

四川恒兴测绘咨询有限公司

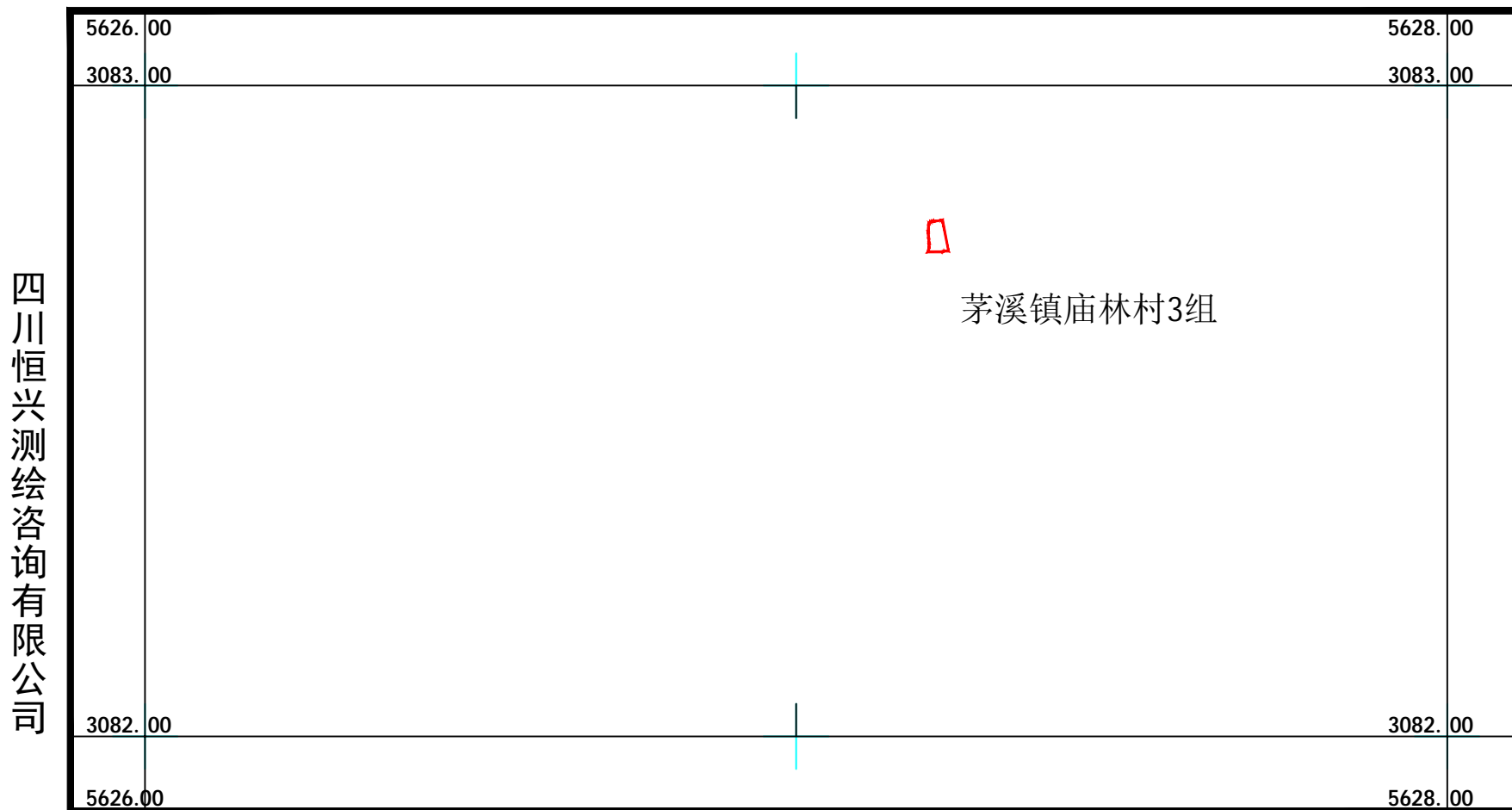


2025年6月数字化成图.
CGCS2000国家大地坐标系.
1985国家高程基准,等高距为1米.
2017年版图式.

1:10000

附注:测量员:何茂杨 静
绘图员:易付顺
审查员:陈祥禄

古蔺县2025年第5批次建设用地拟征收土地范围示意图（八）



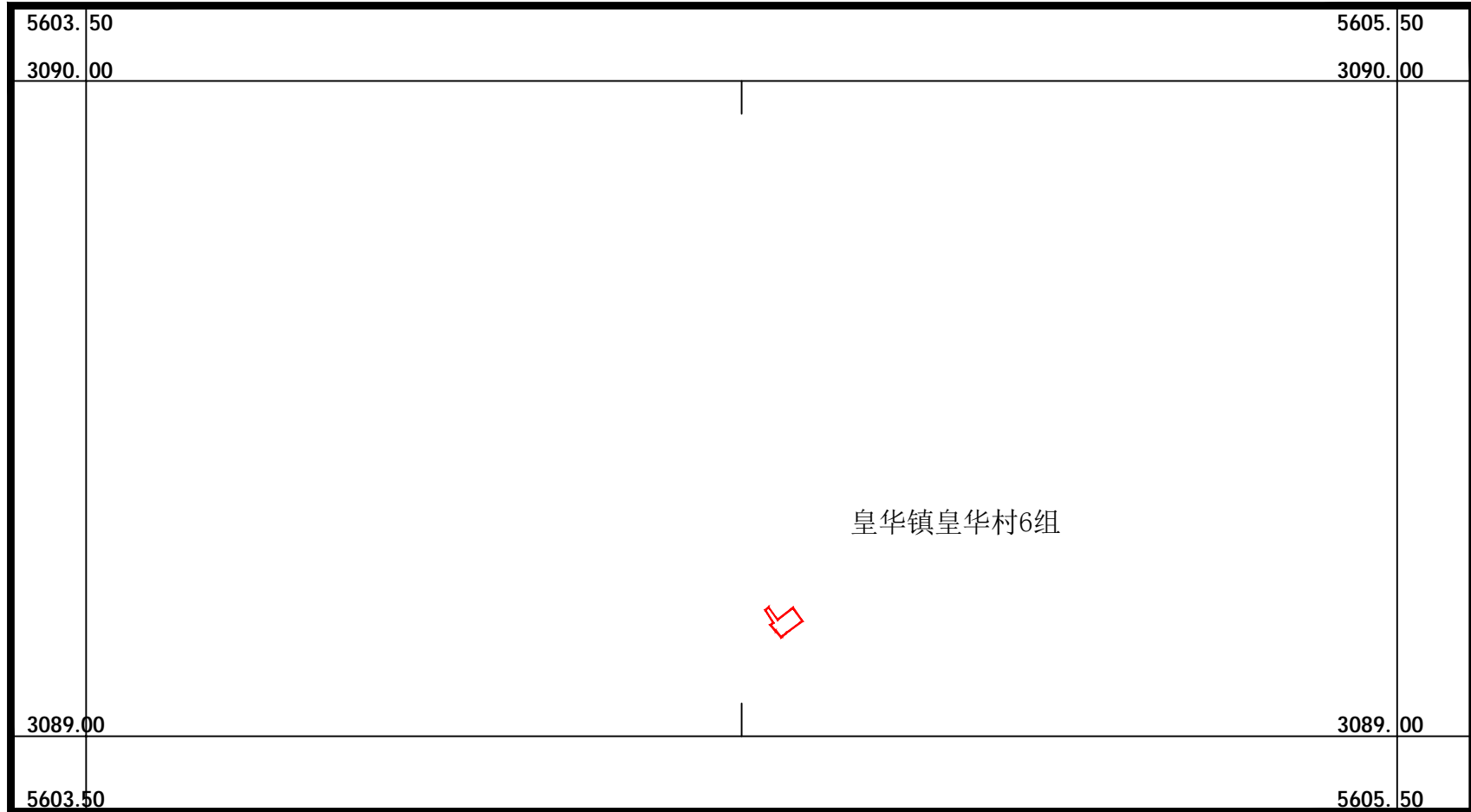
2025年6月数字化成图.
CGCS2000国家大地坐标系.
1985国家高程基准,等高距为1米.
2017年版图式.

1:10000

附注:测量员:何茂杨 静
绘图员:易付顺
审查员:陈祥禄

古蔺县2025年第5批次建设用地拟征收土地范围示意图（九）

四川恒兴测绘咨询有限公司



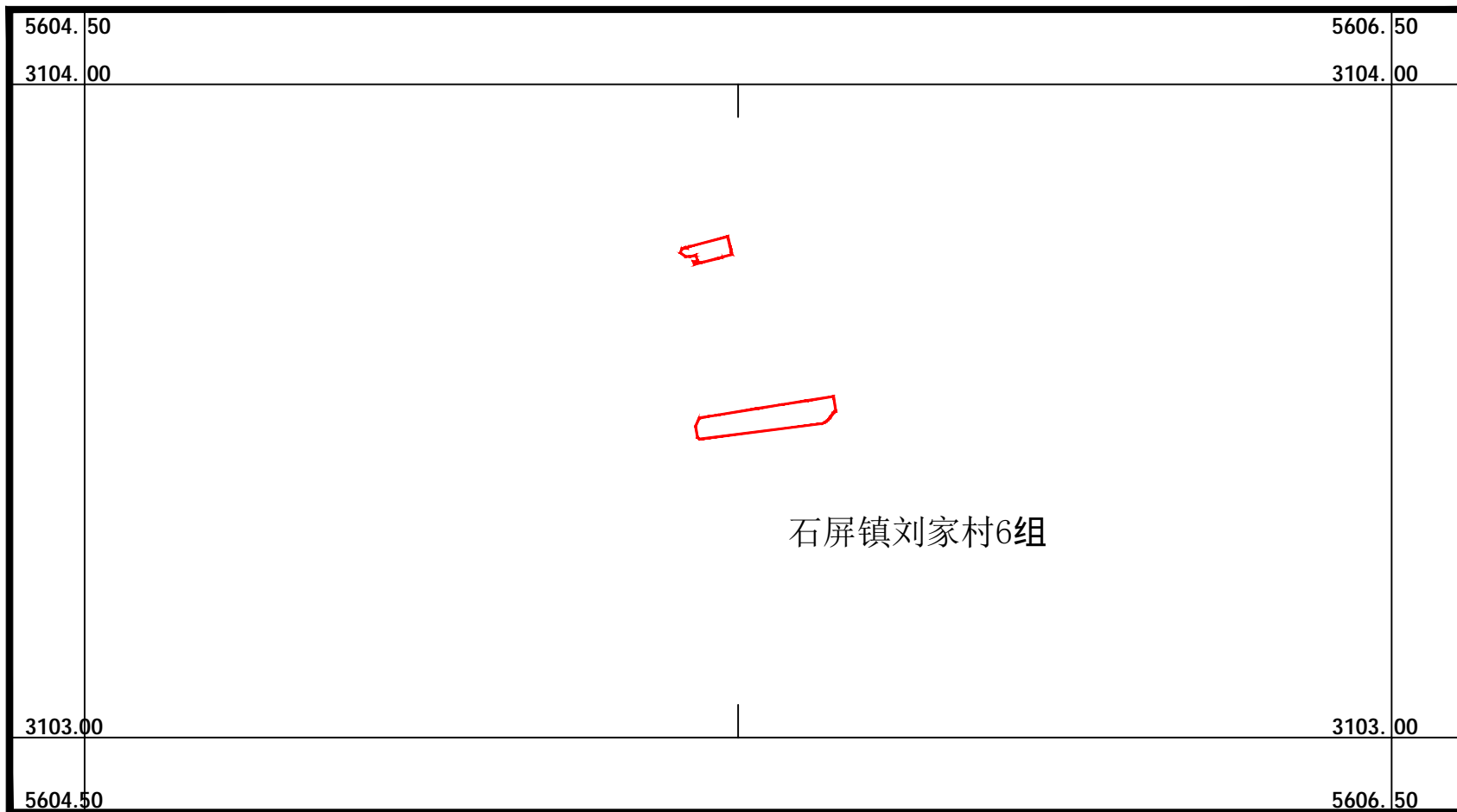
2025年6月数字化成图.
CGCS2000国家大地坐标系.
1985国家高程基准,等高距为1米.
2017年版图式.

1:10000

附注:测量员:何茂杨静
绘图员:易付顺
审查员:陈祥禄

古蔺县2025年第5批次建设用地拟征收土地范围示意图（十）

四川恒兴测绘咨询有限公司



2025年6月数字化成图.
CGCS2000国家大地坐标系.
1985国家高程基准,等高距为1米.
2017年版图式.

1:10000

附注:测量员:何茂杨 静
绘图员:易付顺
审查员:陈祥禄